

Orientacja 1:50000

MAPA DO CELÓW PROJEKTOWYCH

SKALA 1:500

DROGA GMINNA „Zadwórz – Pasieka”

oj. świętokrzyskie
ow. kielecki
m Daleszyce
bręb Cisów
oga Nr dz. 18

sekcja 144 334 152	B-4.5 C-4. D-4. E-4
144 334 154	A-4. B-4. C-3.4. D-3.4. E-3
144 334 202	A-2.3

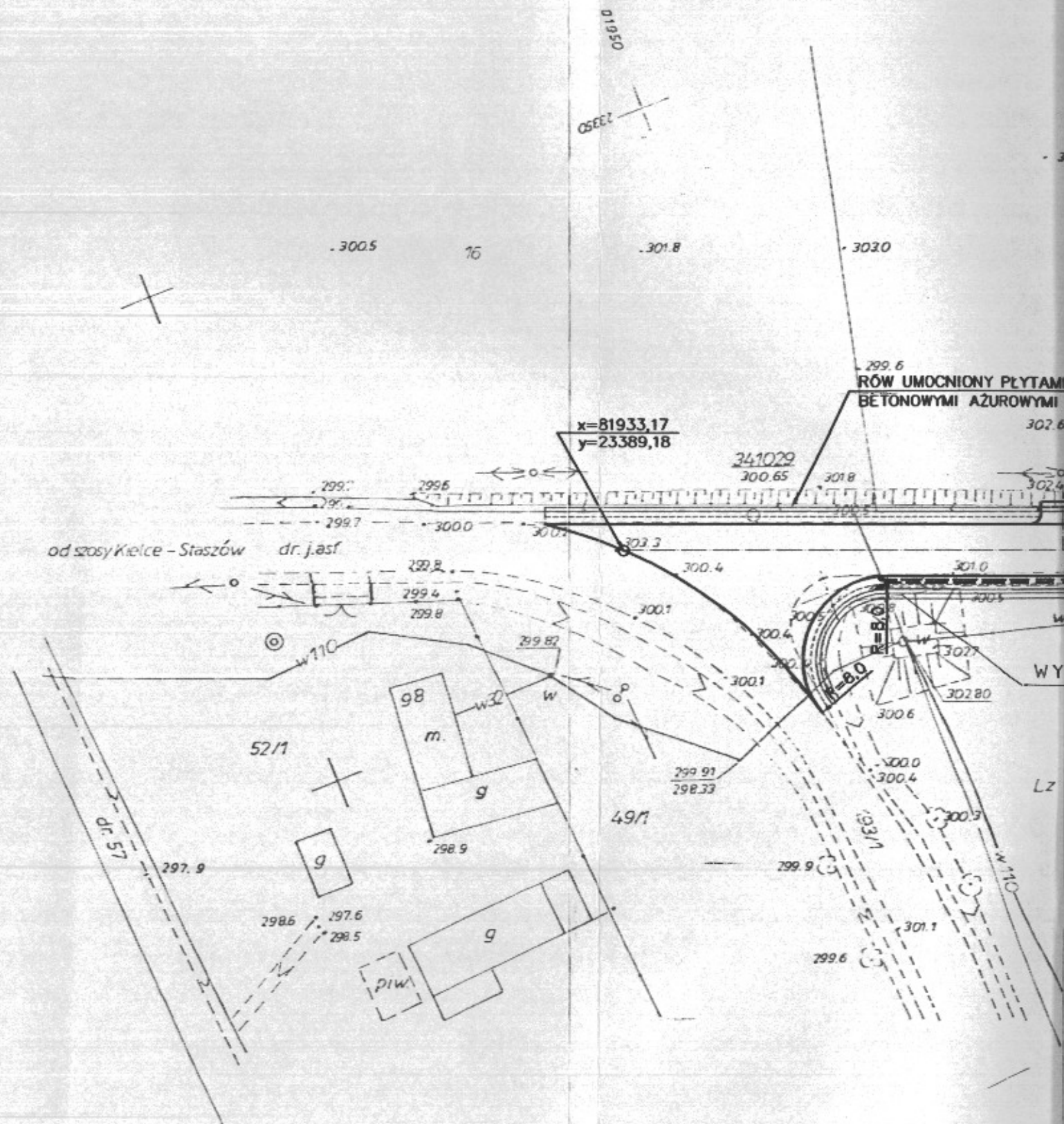
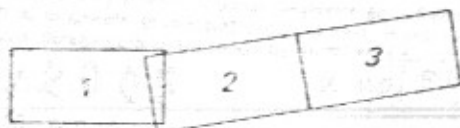
Granice nieruchomości według ewidencji gruntów

Wykonat

WYKONANIE PROJEKTU
13.12.2004 r.
14.01.2005 r.
15.02.2005 r.
16.03.2005 r.
17.04.2005 r.
18.05.2005 r.
19.06.2005 r.
20.07.2005 r.
21.08.2005 r.
22.09.2005 r.
23.10.2005 r.
24.11.2005 r.
25.12.2005 r.

Kielce 13.12.2004 r.

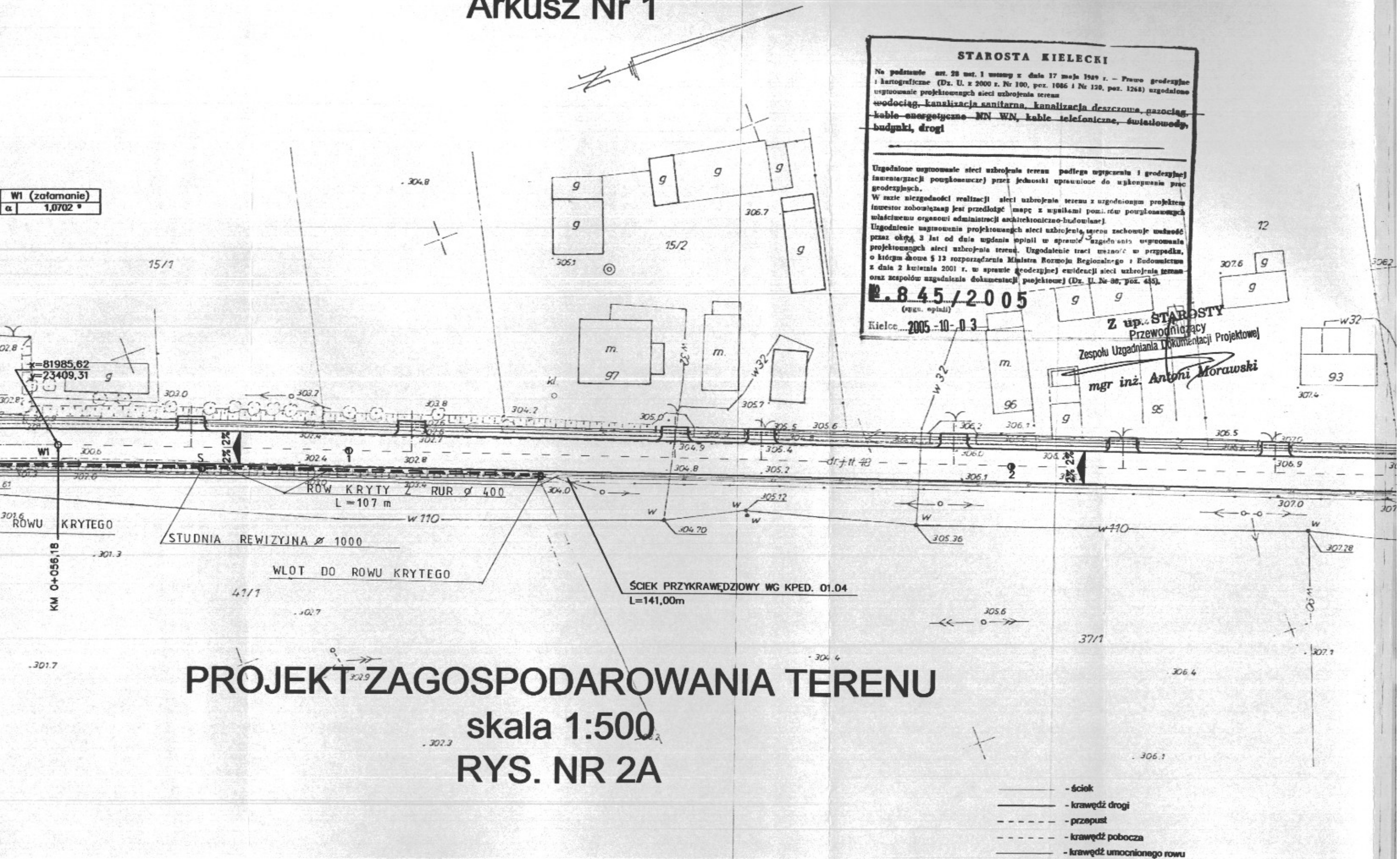
Zestawienie arkuszy



Arkusz Nr 1

Arkusz Nr 1

W1 (załamanie)
α 1,0702 °



STAROSTA KIELECKI

Na podstawie art. 28 ust. 1 ustawy z dnia 17 maja 1989 r. - Prawo geodezyjne i kartograficzne (Dz. U. z 2000 r. Nr 100, poz. 1086 i Nr 120, poz. 1268) uzgodniłem wystawienie projektowanych sieci uzbrojenia terenu:

~~wodociąg, kanalizacja sanitarna, kanalizacja deszczowa, gazociąg,~~
~~kable energetyczne NN, WN, kable telefoniczne, światłowodowy,~~
~~budynki, drogi~~

Uzgodnione wystawienie sieci uzbrojenia terenu podlega wpisaniu i geodezyjnej inwentaryzacji (poukładaniu) przez jednostki uprawnione do wykonywania prac geodezyjnych.

W razie niezgodności realizacji sieci uzbrojenia terenu z uzgodnionym projektem inwestor zobowiązany jest przedłożyć mapę z uwagami powołanym poukładającym właściwemu organowi administracji architektoniczno-budowlanej.

Uzgodnienie wystawienia projektowanych sieci uzbrojenia terenu zachowuje ważność przez okres 3 lat od dnia wydania opinii w sprawie uzgodnienia wystawienia projektowanych sieci uzbrojenia terenu. Uzgodnienie traci ważność w przypadku, o którym mowa § 13 rozporządzenia Ministra Rozwoju Regionalnego i Budownictwa z dnia 2 kwietnia 2001 r. w sprawie (geodezyjnej) ewidencji sieci uzbrojenia terenu oraz zespołów uzgadniania dokumentacji projektowej (Dz. U. Nr 38, poz. 445).

845/2005
(opinia, opinia)

Kielce 2005-10-03

Z up. STAROSTY
Przewodniczący
Zespołu Uzgadniania Dokumentacji Projektowej
mgr inż. Antoni Morawski

Nazwa i adres obiektu budowlanego Budowa drogi gminnej Cisów Zadwórz - Cisów Pasięka w gminie Daleszyce			PROJEKTOWANIE I NADZÓR BUDOWNICTWA DROGOWEGO - Mgr inż. Zbigniew Ciepiński 25-408 Kielce, Os. "Na Stoku" 31/30 tel. 332-50-47 REGON 290478573 NIP 657-172-47-40			
Projektował:	Imię i Nazwisko	Nr upr.	Data	Podpis	Stadium:	Branża:
Opracował:	Mgr inż. Jerzy Morawski	KL-227/91			P.B.	Drogi
Sprawił:	Mgr inż. Zbigniew Ciepiński	45/85				
	Inż. Andrzej Harmala	KL-68/94				
Przedmiot rysunku: Projekt Zagospodarowania terenu					Skala: 1:500	Nr rys. 2A

