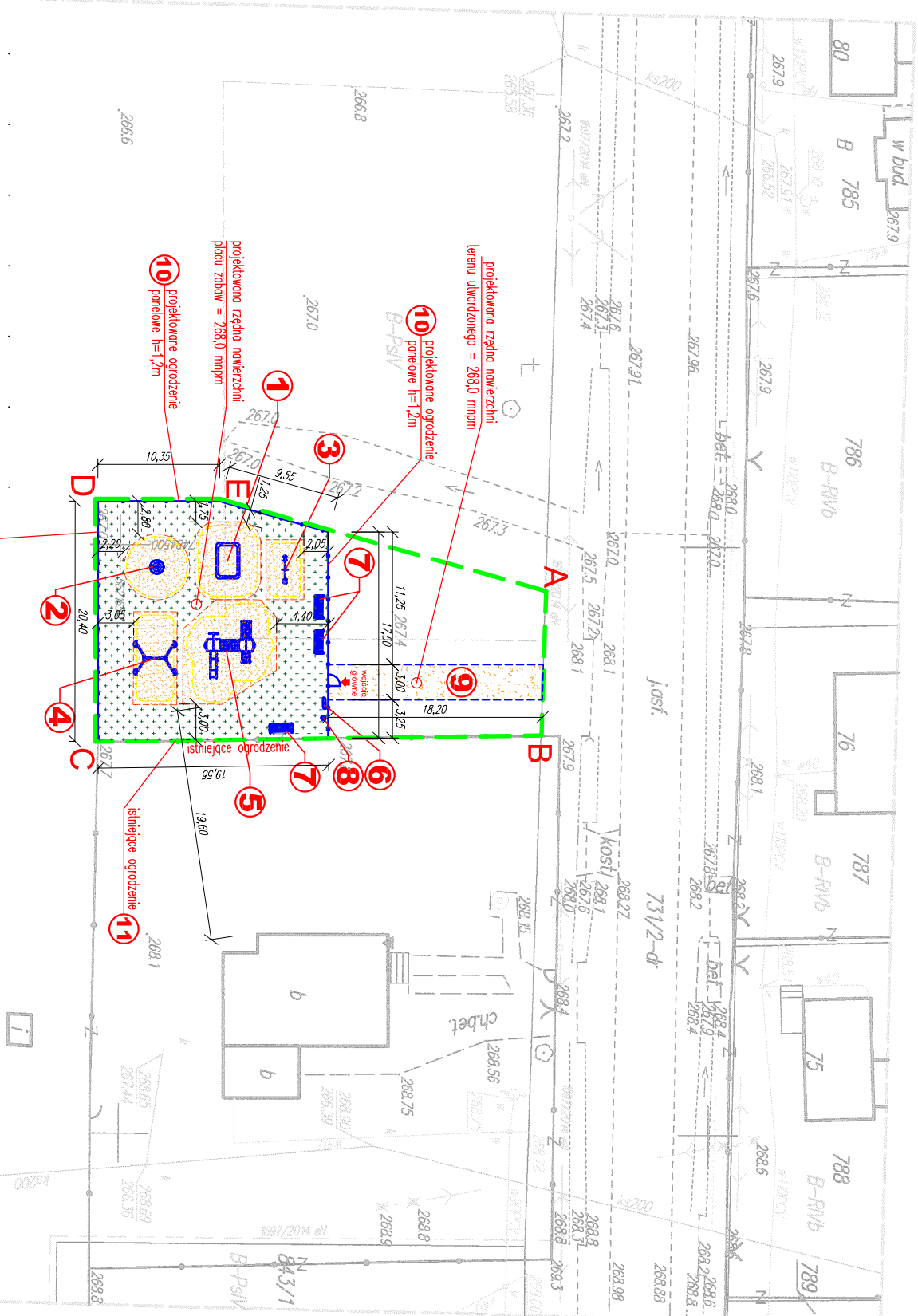








PLAN ZAGOSPODAROWANIA TERENU  
dz. nr ewid. 843/2 – część; obr. 0016  
m. Szczecno; gm. Daleszyce



LEGENDA.	
ABCDE...A teren inwestycji	
1. - PŁASZCZYNA PROSTOKĄTNA "Miebia" firmy COMES lub równoważna, nr katalogowy 11.67.0	
2-KARUZELA "BĄCZEK" firmy COMES lub równoważna, nr katalogowy 05.38.0	
3. - HUSTAJANKA "MŁĄKA Mioda" firmy COMES lub równoważna, nr katalogowy 01.07.0	
4. - HUSTAJANKA WIAHADŁOWA PODWIEŻOWY "JOLKA 2" AB firmy COMES lub równoważny, nr katalogowy 01.09.0A	
5. - ZESTAW REKREACYJNY DWUWIEŻOWY "Pionier B", firmy COMES lub równoważny, nr katalogowy 06.44.0	
6. - tablice regulaminowa, firmy COMES lub równoważny, nr katalogowy 10.88.00	
7. - ławka siadowa "Junior", firmy COMES lub równoważny, nr katalogowy 09.72.02	
8. - projektowany koszt na ścieżce, firmy COMES lub równoważny, nr katalogowy 10.81.00	
9. - tleny uwarstwione-nawierzchnia mieszanka /kruszywo/	
	projektowana nawierzchnia trawności
	projektowana nawierzchnia bezpieczna /prosek/
	projektowane ogrodzenie placu zabaw
	furtka wejściowa placu zabaw
	linia oznaczająca strefy bezpieczeństwa
	linia oznaczająca pasywyde SBR oddzielającą różne nawierzchnie

BILANS TERENU:	
powierzchnia części działki ABCDE...A	667,00 m <sup>2</sup>
powierzchnia projektowanego placu zabaw	384,00 m <sup>2</sup>
a tym:	
powierzchnia terenów zielonych	226,00 m <sup>2</sup>
powierzchnia nawierzchni bezpiecznych	150,00 m <sup>2</sup>
powierzchnia nawierzchni utwardzonych	55,00 m <sup>2</sup>

# MAPA DO CELÓW PROJEKTOWYCH

MAPA DO CELÓW PROJEKTOWYCH	
SKALA 1:500	
<p>województwo: świętokrzyskie</p> <p>powiat: kielecki</p> <p>jedn. ewid.: 260405_5 Daleszyce</p> <p>obgęb: 0016 Szczecno</p> <p>dz. nr: 843/2-część</p>	<p>sekcja: 7.140.19.16.14 A,B,C-2,3,4</p>
<p>Id. działki: 260405_5.0016.843/2</p>	<p>key: GN1116640.7895.2017</p>
<p>Granice nieruchomości według operatu ewidencyjnego gruntów.</p>	<p>Układ współrzędnych "2000" /7</p> <p>Układ wysokości KRONSTADT 86</p>

Niniejsza mapa powstała z wektorizacji mapy zrodniczej w skali 1:100, danych numerycznych otrzymanych z PODBik. Kiełce oraz z pomiaru bezpośrędnego.

Nie wykazało się istnienia w terenie innych nie wykazanych na niniejszej mapie urządzeń podziemnych, które nie były zgłoszone do inwentaryzacji.

Niniejsza mapa została wykonana bez udziału obywateli służącychsiemi gruntowymi.

Kielci

Inwestor: <b>Gmina Daleszycze</b> <b>Plac Staszica 9</b> <b>26-021 Daleszycze</b>		Jednostka projektowa: <b>AMN Projekt - Andrzej Nowakowski</b> <b>25-640 Kielce, ul. Kredowa 6/10</b>	
Zadanie: <b>PROJEKT BUDOWLANY</b> <b>Budowy placu zabaw w m. Szczecno</b>		Projektant: Spec. konstrukcyjna	mgr inż. Andrzej Nowakowski SWK0020/PWOK/13
Adres obiektu:		Branża: <b>ARCHITEKTONICZNO-BUDOWLANA</b>	
Data: <b>02.2018</b>	Termin rysunku:	Rysunek Nr	
Skala: <b>1:500</b>	<b>PROJEKT ZAGOSPODAROWANIA TERENU</b>		<b>1</b>
			Rank: 